




# TARİHİ ASANSÖR BİNASI (İZMİR)

## BURASI NERESİ ?

1907 yılında Musevi bir iş adamı olan Nesim Levi (Bayraklıoğlu) tarafından inşa ettirilen Tarihi Asansör Binası, İzmir'in en gözde turizm noktalarından biridir. Tipik bir sokak asansörü özelliği taşıyan bu tarihi kule, birinden diğerine 155 basamaklı merdiven vasıtasıyla ulaşılan Mithatpaşa Caddesi ile Şehit Nihatbey Caddesi'nin zor ve yorucu ulaşımını hızlandırmak ve kolaylaştırmak amacıyla yaptırılmıştır.



## NEDEN Gitmeliyim?

Haftanın yedi günü 06.00 ile 00.00 saatleri arasında ziyarete açık olan Tarihi Asansör girişi için herhangi bir ücret talep edilmiyor. Şehrin muazzam deniz manzarasını seyretmek ve tarihi atmosfere tanıklık etmek için gitmelisiniz. Tarihi Asansör Binası'nda, 100 kişi kapasiteli Asansör Restoran, 80 kişi kapasiteli Teras Kafe ve 70 kişi kapasiteli Ceneviz Bar olmak üzere ziyaretçilerin keyifli zaman geçirebilecekleri üç işletme yer alıyor. Lakin Ceneviz Bar'ın yaz aylarında kapalı olduğu söyleniyor. Asansör Restoran'da Akdeniz ve Fransız mutfağına ait birçok lezzetin tadına bakabilirsiniz.

## ULAŞIM

Konak'a yürüme mesafesinde olan Tarihi Asansör'e Karşıyaka tarafından ulaşabilmek vapur seferleri aracılığıyla Konak Vapur İskelesi'ne gelebilir, kısa bir yürüyüş sonrasında asansörün bulunduğu noktaya ulaşabilirsiniz. Metroyu tercih ederseniz Üçyol'da inip yaklaşık 15 dakika yürümeniz gerekiyor. Bunun yanında Konak'a giden her otobüs sizi Tarihi Asansör'e ulaştırabilir.




İzmir Tarihi Asansör binası Konak ilçesinin Turgut Reis Mahallesi'nde Şehit Nihatbey Caddesi No: 76/A İzmir adresinde bulunuyor.





# ŞİRİNCE

İsminin hakkını sonuna kadar veren bu şirin mi şirin köy, 2012 yılında kıyametin kopmayacağı tek yer olarak adlandırılıyordu. Bu ünü sayesinde dünyanın birçok yerinde adını duyurdu. Köyün tarihine kısaca bir göz atalım. Eski adı Kırkınca olan bu köye Cumhuriyet'in ilk yıllarında dönemin İzmir Valisi Kazım Dirik'in talimatıyla Şirince adı verilmiştir. Tarihte incir üretimi ile 1800 haneli bir Rum kasabasıymış. 1923'te Türkiye - Yunanistan Nüfus Mübadelesi sonucu Rumlar'ın ayrılmasıyla Kavala'nın Müştiyan (Moustheni) ve Somokol (Domatia) köylerinden gelen mübadillerle yeniden kurulmuş. Şirince halkı, göçüp geldikleri Müştiyan köyünü unutmamışlar ve böylece Şirince'nin kardeş köyü olmuş. Her iki köyden hala birbirlerini ziyarete gelen gidenler akrabalar, komşular varmış.



## TAŞ MEKTEP

Tarihi Rum okulu, bir süre restoran olarak kullanılmış. Sonrasında Eğitim Tarih Müzesi olarak düzenlenerek ziyarete açılmış. Tarihi objeler, belgeler, fotoğrafların sergilendiği müzeye ücretsiz girebilirsiniz.





## ST. JOHN THE BAPTIST KİLİSESİ

Kilise içinde ibadet yapılacak yerler mevcut değil. Tarihten bugüne kadar ayakta kalmış bir yapı olarak günümüze kadar gelmiş. Giriş ücretsizdir ve arada sergiler yapılabiliyor içeride. Dışında bir Meryem heykeli ve çatısında bir çan kulesi hala mevcut.



## NESİN MATEMATİK KÖYÜ

Şirince'ye 1 km uzaklıkta bulunan, Dünya'nın ve Türkiye'nin ilk eğitim köyü. Sokaklarına ve binalarına destekçilerinin isimlerinin verildiği bir kamp köyü. Aslında turistik nokta değil ve ziyaretçi de kabul edilmiyor çok fazla. Türkiye'nin her yerinden belirli zamanlarda öğrencilerin gelerek ders çalıştıkları bir yer olarak hizmet vermekte. TV yok, müzik yayını yok, fakat elektrik, sıcak su ve internet mevcut.





## KÖYÜN GELİR KAYNAĞI

Köyün tarihinden beridir bağcılık, şarap üretimi ve zeytincilik , yanı sıra, şeftali, incir, elma, ceviz yetiştirilmektedir. Aynı zamanda bu şaraplardan tadım yapma şansı da buluyorsunuz. Orman meyveli, karadutlu, böğürtlenli gibi birçok farklı aromalara sahip olan şarapları deneyebilirsiniz.



## NEDEN GİTMELİYİZ?

Şirince 1 günde gezilebilecek bir turizm mekanıdır. Arkadaşlarınızı ve ailenizle kısa tatil gününüzü böylece değerlendirebilirsiniz.

## NASIL GİDİLİR?

İzmir merkezine 90 km kadar uzaklıkta olan Şirince'ye birçok ulaşım seçenekleri mevcut ve toplu taşıma kullanarak da rahat gidebilirsiniz. İzmir'den İzban kullanarak Tepeköy'den Selçuk'a toplu taşıma ile gidebilir veya İzmir otoparkından her saat Selçuk'a giden araçları kullanabilirsiniz. Selçuk'tan ise Şirince'ye giden dolmuşları kullanabilirsiniz.



# SİĞACIK

## BURASI NERESİ?

Sığacık, İzmir'in Seferihisar ilçesine bağlı bir mahalledir. 1522 yılında inşa edilmiş bir Osmanlı kalesi olan Sığacık Kalesi ve Teos antik kenti sınırları içerisinde yer alır.

Sığacık, Seferihisar merkezine uzaklığı 5 kilometreden azdır. Kuzeye bakacak şekilde küçük bir yarımada üzerinde yer almaktadır. Liman doğu tarafında, plajlar batı tarafındadır.

Nüfusu 3320'dir. 2009 yılına kadar Sığacık bir balıkçı köyüydü. Ancak Seferihisar sakin şehir unvanı aldıktan sonra Sığacık, sakin bir tatil beldesi olarak ün kazandı. 30 Ekim 2020'deki Ege Denizi depreminin ardından oluşan tsunami, mahallede can ve mal kaybına neden oldu.



## NEDEN GİTMELİYİZ?

Burası Ege'nin gerçek incisi, herkeslerden sakındığı o sıcak kasabası. Hem konuksever hem içten. Kimileri bilinmesin istiyor, her zaman böyle kalsın diye. Kimileri de daha çok paylaşsın, Sığacık'ın adı her yere uzansın. Sonu mutlaka denize çıkan sokaklar, günün her anında sakin olan bir şehir hayatı ve zamanın durduğunu hissedeceğin eşsiz bir doğa. Türkiye'nin ilk yavaş şehri olan Seferihisar ve onun en güzel mahallesi Sığacık, İzmir'in en güzel kıyısında seni bekliyor.


## ULAŞIM

Sığacık'a özel araçla gelmek isteyenlerin İzmir-Güzelbahçe-Seferihisar yolunu takip etmeleri gerekiyor. Yolculuk, trafik durumuna bağlı olarak ortalama 1 saat sürüyor.

Otobüs ile; İzmir Büyükşehir Belediyesi'nin otobüs işletmesi ESHOT'un kent merkezinden Seferihisar'a direkt seferi var. 985 hat numaralı Seferihisar-F. Altay aktarma merkezi otobüsüyle. Sığacık yol ayrımı durağında inip, Sığacık dolmuşlarını ya da 640 numaralı Seferihisar-Sığacık belediye otobüsünü kullanarak Sığacık'a ulaşılabilir.



# HOMEROS VADİSİ



Homeros vadisi İzmir'in vazgeçilmez yerlerinden biridir. Doğanın yapısını bozmadan, İzmir'e özgü endemik bitki türlerinin de kullanıldığı, kentin ekolojik yapısına katkı sağlayan 500 bin metrekarelik Homeros Vadisi; kentin yoğun yaşamından uzaklaşmak isteyenler için doğal zenginlik haline gelmiştir.

Homeros Vadisi rekreasyon alanında yeşillikle kaplı vadiye göletler, yürüyüş yolları, koşu pistleri, bisiklet yolu, mini amfi tiyatro ve piknik alanları yer alıyor. Çınar ve akasya ağaçlarının ağırlıklı olduğu bölge 650-12 bin metrekare arasında ise değişiyor. Homeros Vadisi'nde endemik canlı türlerine yönelik yapılan araştırmalara göre, 54 familyada 182 bitki ve 103 kuş türü yaşadığı tespit edilmiş.





## **HOMEROS VADİSİ ADINI NEREDEN ALIYOR?**

Efsaneye göre Homeros, Bornova'nın merkezi ile Kayadibi arasında uzanan Bornova Çayı'nın yatağındaki vadide yer alan mağarada yaşamış. Hal böyle olunca İzmirliilerin ve çevre il sakinlerinin akınına uğrayan Homeros Vadisi'nin adı da böylece ortaya çıkmış...

## **HOMEROS VADİSİ'NE İZMİR'DEN NASIL GİDİLİR?**

Homeros Vadisi'ne ESHOT'a bağlı belediye otobüsleri ile gidebilirsiniz. Bornova Metro'dan 566 numaralı, EVKA-3 Metro'dan da 365 (566 Cumartesi ve Pazar günleri, 365 numara da Pazar günleri çalışmıyor) numaralı otobüsler kullanılabilir. Otobüsleri kullanmadan önce saatlerini kontrol etmeyi ihmal etmeyin. Ayrıca Bornova'dan kalkan köy dolmuşlarını da kullanabilirsiniz.

